

## Monitoreo rápido de desplazamiento y necesidades posterremotos.

LECTURA DE IMPACTO A LOS 15 DÍAS DE LOS SISMOS DEL 24 DE JUNIO DE 2026.

## Introducción

El 24 de junio de 2026, un doblete sísmico de magnitudes 7,2 y 7,5 respectivamente afectó severamente a varios estados del norte de Venezuela, lo que ocasionó, a la fecha la pérdida de 3.685 vidas humanas y dejando 16.740 personas heridas<sup>1</sup>. Más allá del crítico balance de víctimas, el evento provocó graves daños estructurales en viviendas e infraestructuras clave, lo que desencadenó desplazamientos forzados tanto internos como hacia el exterior. Ante esta emergencia y a solo 15 días del desastre, el Observatorio de Investigaciones Sociales en Frontera (ODISEF) activó un mecanismo de monitoreo rápido, cuya iniciativa sistematiza información crítica sobre la dinámica de la movilidad, la composición de los hogares afectados, las pérdidas materiales y sus necesidades socio-humanitarias más urgentes; un esfuerzo orientado fundamentalmente a guiar la respuesta humanitaria y a respaldar acciones de incidencia estratégica ante actores con capacidad de decisión y respuesta.

La recolección de datos inició el día 8 posterior a los terremotos y finalizó el día 15, es decir, entre el 1 y el 7 de julio de 2026 con una cobertura que abarcó a los estados Apure, Falcón, Mérida, Sucre, Táchira, Trujillo y Zulia, con especial énfasis en los municipios Maracaibo (Zulia), San Cristóbal (Táchira) y Valdez (Sucre). Se aplicó una encuesta breve con una duración de 6 a 8 minutos aproximadamente, cuyo diseño específico evaluó el desplazamiento y las necesidades inmediatas, bajo estrictos estándares de anonimato, confidencialidad y voluntariedad.

El tamaño de la muestra consolidó 119 hogares/personas encuestadas, pertenecientes en su totalidad a familias desplazadas por los terremotos, distribuidas a través de dos puntos estratégicos de levantamiento: por un lado las comunidades de intervención (22 % / 26 encuestas) que son localidades prioritarias donde el ODISEF implementa proyectos operativos; y por el otro las terminales de tránsito terrestre (78 % / 93 encuestas), en estos espacios el instrumento se aplicó de manera selectiva a una sección de la población desplazada. No fue factible cubrir la totalidad de los casos observados, por lo que se optó por un abordaje de oportunidad, debido a la alta dinámica, la velocidad de los flujos de transporte y las condiciones de tránsito en las terminales.

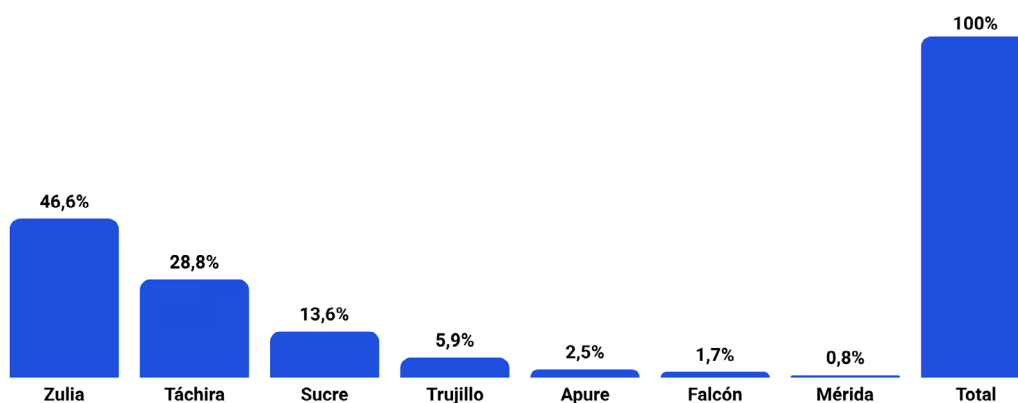
A razón de estas características operativas y al uso de un muestreo no probabilístico, los resultados de este monitoreo deben interpretarse como una fotografía indicativa y una herramienta de alerta temprana sobre las realidades de las zonas y puntos cubiertos, y no como una estimación estadística con representatividad a nivel nacional.

## Resultados

### 1. Perfil demográfico, composición y vulnerabilidades de los hogares/personas encuestadas

La distribución territorial del monitoreo muestra que la mayor concentración de hogares desplazados encuestados se localiza en los estados Zulia (56) y Táchira (34), seguidos por Sucre (16) y Trujillo (7). Por su parte, Apure (3), Falcón (2) y Mérida (1) registran muestras focalizadas, por lo que sus resultados particulares se consideran tendencias indicativas (ver Gráfico 1). Respecto a los entornos de captación, el 78 % de las encuestas válidas se levantó en terminales de tránsito terrestre, mientras que el 22 % restante se administró en comunidades con presencia operativa de proyectos del ODISEF.

**Gráfico 1. Estado de destino de las personas desplazadas internas**



Fuente: elaboración propia, datos del ODISEF.

<sup>1</sup>OCHA (2026). Reporte de situación N.º 14 Terremotos en Venezuela 7 de julio de 2026.

El 81 % de las personas encuestadas fueron mujeres (96 de 119). En términos de composición, los 119 hogares evaluados consolidan un universo de 344 personas.

Los datos revelan que la presencia de perfiles con necesidades específicas de protección es alta y transversal a la mayoría de los núcleos familiares encuestados:

**Gráfico 2. Perfiles con necesidades específicas**



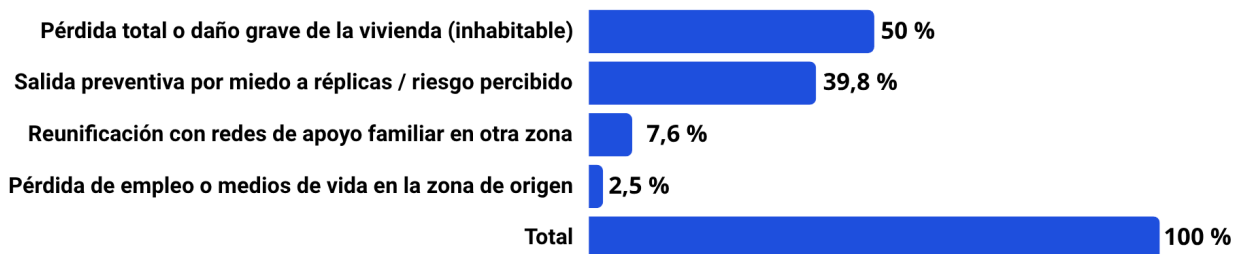
Fuente: elaboración propia, datos del ODISEF.

El 14 % que respondió se autoidentifica como indígena o afrodescendiente. Este dato es un indicador crítico para la incidencia, que amerita incorporar un enfoque diferencial y culturalmente adecuado en el diseño y ejecución de cualquier respuesta de emergencia en los territorios afectados.

## 2. Desplazamiento

Los 119 hogares que componen la muestra salieron de su vivienda o comunidad habitual a causa de los terremotos ocurridos el 24 de junio. El motivo más señalado fue la pérdida total o daño grave de la vivienda (59 hogares, 50 %), seguido de la salida preventiva por miedo a réplicas o riesgo percibido (47 hogares, 40 %).

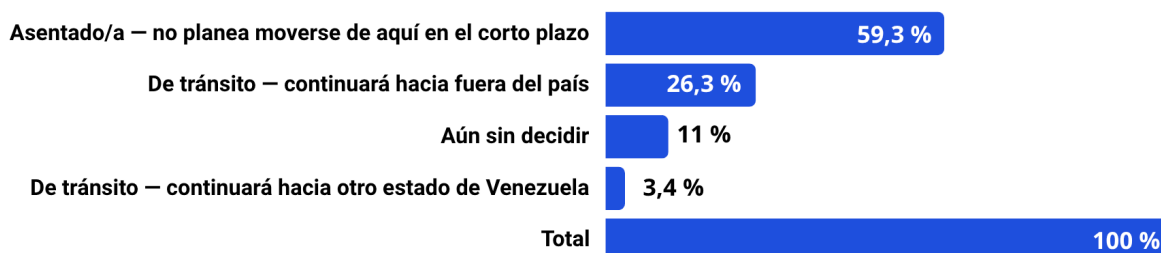
**Gráfico 3. Principal motivo del desplazamiento**



Fuente: elaboración propia, datos del ODISEF.

Respecto a la situación actual, el 59 % de los hogares desplazados se encuentra asentado y no planea moverse en el corto plazo, mientras que un 26 % se encuentra en tránsito con intención de continuar fuera del país.

**Gráfico 4. Situación actual del hogar en el punto de levantamiento**

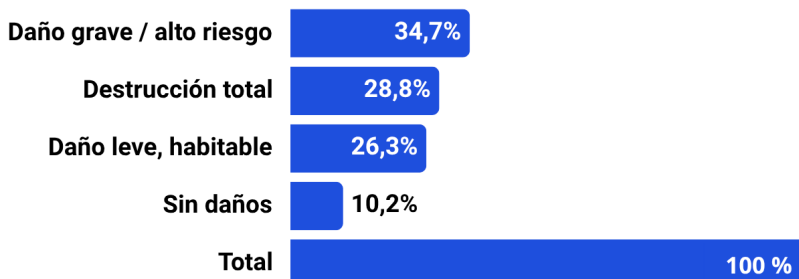


Fuente: elaboración propia, datos del ODISEF.

### 3. Afectación y pérdidas

En cuanto a estado de la vivienda de origen los datos arrojan un nivel de daño físico importante: 34 hogares (29 %) reportan destrucción total y 41 (35 %) daño grave o alto riesgo; en conjunto, el 63 % de las viviendas de origen no son actualmente habitables con seguridad.

**Gráfico 5. Afectación de la vivienda en el lugar de los terremotos**



Fuente: elaboración propia, datos del ODISEF.

Más allá de la vivienda, los terremotos generaron pérdidas económicas y afectaciones humanas directas: 56 hogares (47 %) perdieron su empleo o fuente de ingreso, 71 hogares (60 %) perdieron enseres o bienes básicos del hogar, y de forma especialmente grave, 29 hogares (25 %) reportan personas heridas y 21 hogares (18 %) reportan el fallecimiento de un familiar directo a causa del sismo (respuesta de opción múltiple).

**Gráfico 6 ¿Qué perdió su hogar a causa de los terremotos?**

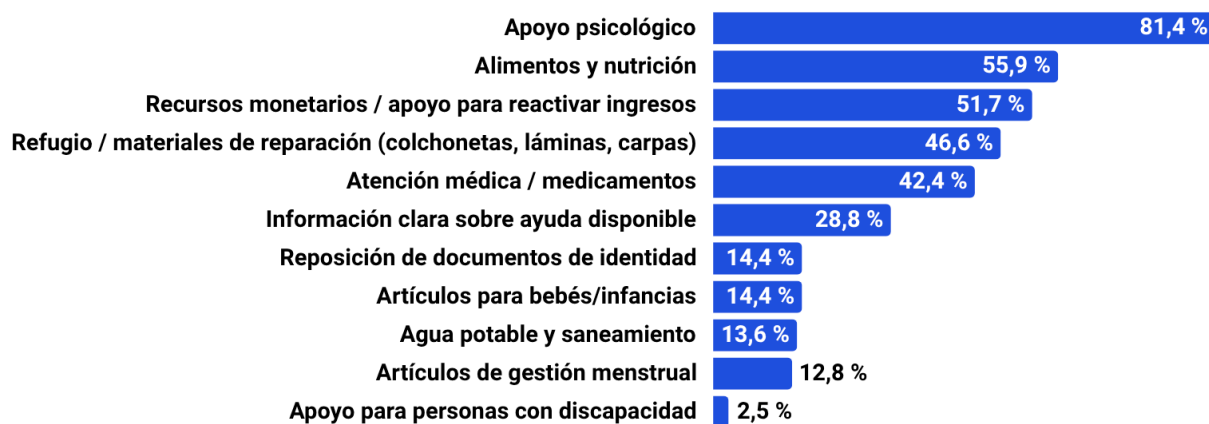


Fuente: elaboración propia, datos del ODISEF.

### 4. Necesidades prioritarias del hogar

Al consultar sobre todas las necesidades urgentes (respuesta múltiple) el apoyo psicológico fue la más mencionada (96 hogares, 81 %); seguida de recursos monetarios o apoyo para reactivar ingresos (61 hogares, 51 %); alimentos y nutrición (66 hogares, 55 %); y refugio o materiales de reparación (55 hogares, 46 %) (respuesta de opción múltiple).

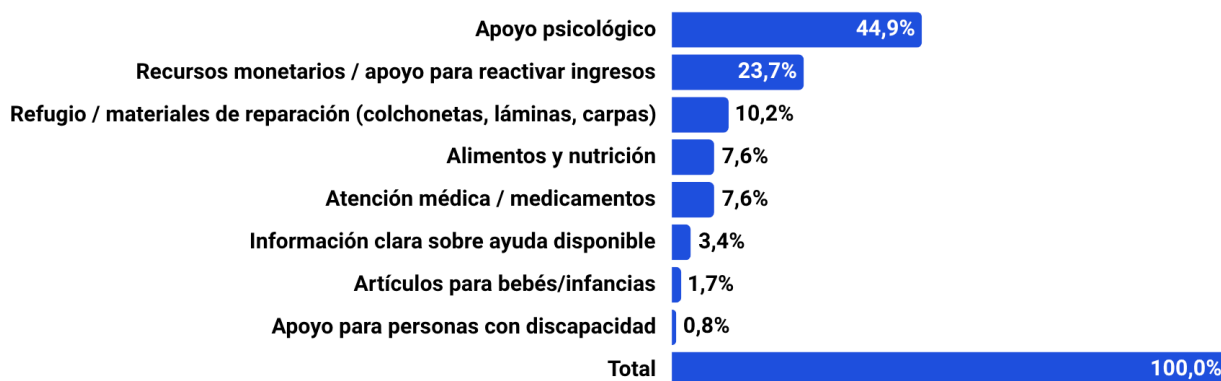
**Gráfico 7 ¿Cuáles son las necesidades más urgentes de su hogar en este momento?**



Fuente: elaboración propia, datos del ODISEF.

Cuando se solicitó a las personas encuestadas señalar una sola necesidad como la más urgente, el apoyo psicológico se mantuvo en primer lugar de forma contundente (53 hogares, 45 %), muy por encima de recursos monetarios (28 hogares, 24 %) y refugio (12 hogares, 10 %). Este resultado es uno de los hallazgos centrales del ejercicio: a dos semanas de los terremotos, la necesidad percibida como más apremiante ya no es exclusivamente material, sino el apoyo psicosocial

**Gráfico 8. Necesidad más urgente señalada por el hogar**

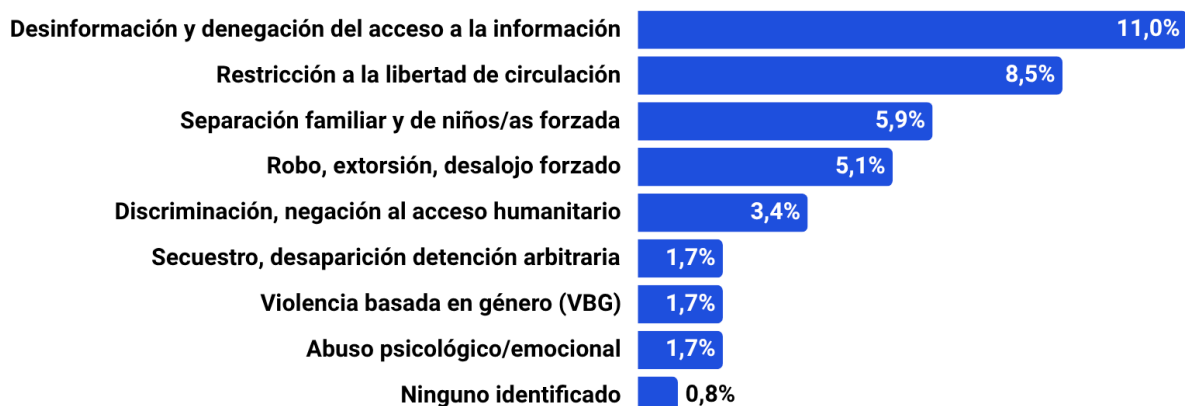


Fuente: elaboración propia, datos del ODISEF.

## 5. Riesgos de protección identificados

El 31 % de los hogares (37 de 119 que respondieron) identificó al menos un riesgo de protección desde los terremotos. El más señalado es la desinformación o falta de acceso a información clara (13 hogares), seguido de restricciones a la libertad de circulación o desplazamiento forzado (10 hogares) y separación familiar de niños, niñas y adolescentes (7 hogares). Se registraron también, en menor medida, casos de robo o desalojo forzado, discriminación en el acceso a ayuda humanitaria, violencia basada en género y situaciones de secuestro o privación de libertad arbitraria, que ameritan seguimiento y referimiento individual por su gravedad aunque su frecuencia haya sido baja.

**Gráfico 9. Riesgos de protección identificados**



Fuente: elaboración propia, datos del ODISEF.

## Conclusiones y recomendaciones

**1 de cada 4 hogares reportó familiares heridos y casi 1 de cada 5 (aproximadamente el 20 %) enfrenta el duelo por el fallecimiento de un familiar directo.** Como consecuencia, la necesidad de apoyo psicosocial se posiciona como la prioridad número uno de las familias, superando demandas convencionales como alimentación, refugio o salud física.



### ACCIÓN INMEDIATA

Priorizar la activación y el fortalecimiento de redes de apoyo psicosocial y Primeros Auxilios Psicológicos (PAP), con especial énfasis en los puntos de mayor concentración (Zulia y Táchira). Se debe garantizar un seguimiento diferenciado y de largo plazo a los hogares que sufrieron pérdidas humanas, articulando este esfuerzo con el asesoramiento en trámites legales y recuperación de documentación.

**Se identifican severos riesgos de protección,** destaca de manera alarmante la desinformación (que opera simultáneamente como la mayor necesidad y el principal factor de riesgo), restricciones a la movilidad, incidentes de violencia basada en género (VBG), riesgos de secuestro/detención y casos de separación familiar.



Urge diseñar e implementar mecanismos de información comunitaria claros, accesibles y seguros sobre la ayuda disponible y los derechos de la población. Asimismo, el establecimiento de un mecanismo de derivación ágil e interinstitucional para canalizar de forma inmediata los casos graves de protección y mitigar la separación familiar.

**Casi un tercio de los hogares desplazados evalúa salir de Venezuela,** identificando a Colombia como el principal destino. Esta tendencia puede anticipar un incremento sustancial de la presión humanitaria sobre los puntos fronterizos terrestres y las rutas de tránsito en las próximas semanas.



Articular de manera preventiva con los actores del Clúster de Protección y agencias presentes en la frontera colombo-venezolana para anticipar la respuesta en las rutas de flujo migratorio.

**6 de cada 10 hogares evaluados presentan su vivienda de origen completamente destruida** o con daños estructurales graves, afectando de manera directa a por lo menos 75 hogares de la muestra.



Escalar de forma perentoria la distribución de asistencia alimentaria, transferencias monetarias multipropósito y kits de materiales para refugio o reparación de viviendas. La entrega de estos insumos debe seguir un estricto criterio de priorización, focalizándose en aquellos hogares con presencia de niños, niñas y adolescentes (NNA), adultos mayores o personas con enfermedades crónicas.

## Referencias

Oficina de las Naciones Unidas para la Coordinación de Asuntos Humanitarios (2026). Terremotos en Venezuela: Reporte de situación #14 (07 de julio de 2026, Hora: 09:00 pm). ReliefWeb. <https://reliefweb.int/report/venezuela-bolivarian-republic/terremotos-en-venezuela-reporte-de-situacion-14-07-de-julio-de-2026-hora-0900-pm>



• [www.odisef.org](http://www.odisef.org) •